

# VILLE CIRCULAIRE

09/03/2021

**GPV**  
RIVE DROITE

## PRESENTATION DU GPV RIVE DROITE

> Le Grand Projet des Villes de la Rive Droite est un Groupement d'Intérêt Public regroupant les villes de Bassens, Lormont, Cenon, Floriac et Bordeaux Métropole

> Le rôle du GPV Rive Droite est de coordonner le projet de territoire permettant le développement urbain, économique, social et culturel en réponse aux besoins du territoire.

> Les chiffres clefs du territoire

4 villes

71 000 habitants (9% de la population de BM)

85 000 habitants à l'horizon 2030

42% de la population en QPV de Bordeaux Métropole

3 200 hectares dont 400 ha d'espaces verts

7 Quartiers Politiques de la Ville (QPV)

12 opérations d'aménagement dont

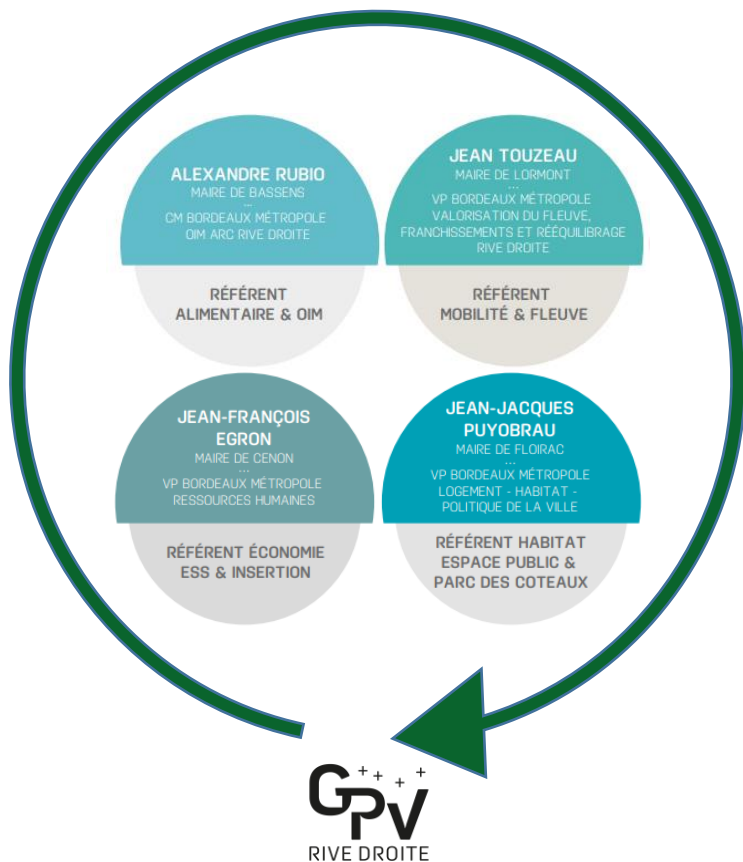
5 opérations de renouvellement urbain



# PRÉSENTATION DU GPV RIVE DROITE

- + CHAQUE MAIRE PRÉSIDE LE GPV À TOUR DE RÔLE. LE CHANGEMENT S'OPÈRE CHAQUE ANNÉE, EN OCTOBRE.
- + CHAQUE MAIRE SUIT PLUS PARTICULIÈREMENT UNE OU DEUX THÉMATIQUES DU PROJET DE TERRITOIRE POUR LESQUELLES IL EST DÉSIGNÉ "RÉFÉRENT" À L'ÉCHELLE DES 4 VILLES.

## LA GOUVERNANCE

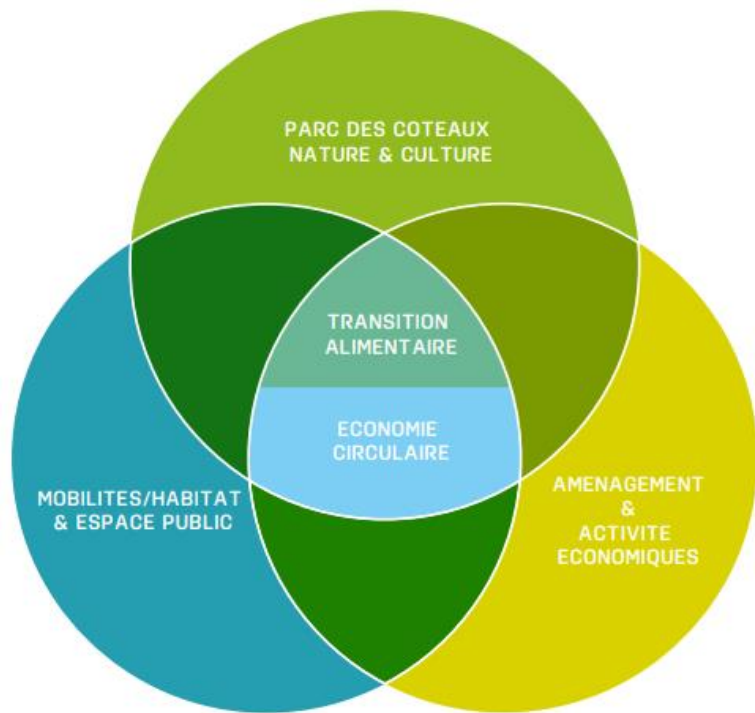


## L'ÉQUIPE



> Une gouvernance tournante depuis 20 ans

> Une ingénierie spécialisée et collaborative



## > Une approche globale et transversale

### > LES MOBILITES

Comment éviter la saturation des réseaux de mobilité et ses conséquences économiques et sociales ?

- › Renforcer les connexions entre les 2 rives, notamment entre pôles économiques majeurs.
- › Structurer un réseau de transports en commun articulant les échelles : TBM, Trans-Gironde, TER.
- › Améliorer la desserte des quartiers prioritaires.
- › Favoriser la diversification des modes de déplacement autour d'usages innovants de l'espace public.
- › Développer la pratique du vélo : aménagements, stationnements, sensibilisation-promotion.

### > L'HABITAT & L'ESPACE PUBLIC

Comment garantir une programmation urbaine équilibrée et accélérer la transition écologique ?

- › Favoriser et développer l'équilibre des fonctions habitat/économie/nature.
- › Développer des parcours résidentiels tout au long de la vie pour une meilleure mixité sociale.
- › Transformer la Rive Droite en territoire à énergie positive : architecture décarbonée, rénovation énergétique et production d'énergie renouvelable.
- › Apaiser l'espace public pour favoriser la mixité des usages, le bien-être et le vivre-ensemble.
- › Réduire les îlots de chaleur et développer les corridors écologiques.

### > LE PARC DES COTEAUX

Comment assurer un environnement de qualité aux générations présentes et futures ?

- › Préserver et développer la biodiversité.
- › Associer de nouveaux acteurs à la gestion écologique.
- › Sensibiliser et former aux enjeux de la biodiversité.
- › Améliorer la connectivité du parc des Coteaux.
- › Valoriser et faire connaître le parc et ses richesses, notamment par le biais de la création artistique.

### > L'AMENAGEMENT ECONOMIQUE

Comment préserver et développer la ville productive ?

- › Pérenniser et développer le tissu économique et ses emplois via une offre immobilière adaptée.
- › Améliorer la desserte des zones d'activités.
- › Préserver et accroître les réserves foncières.

### > L'ACTIVITE ECONOMIQUE

Comment développer la capacité d'entreprendre des habitants et des acteurs ?

- › Sécuriser les parcours des entrepreneurs dans les QPV.
- › Développer l'offre d'accompagnement et de formation en mobilisant les partenaires locaux.
- › Accompagner l'émergence de projets répondant à des besoins non satisfaits et/ou relevant de l'économie sociale et solidaire.

### > L'ECONOMIE CIRCULAIRE

Comment optimiser et réduire la consommation des ressources naturelles, tout en favorisant le développement économique local ?

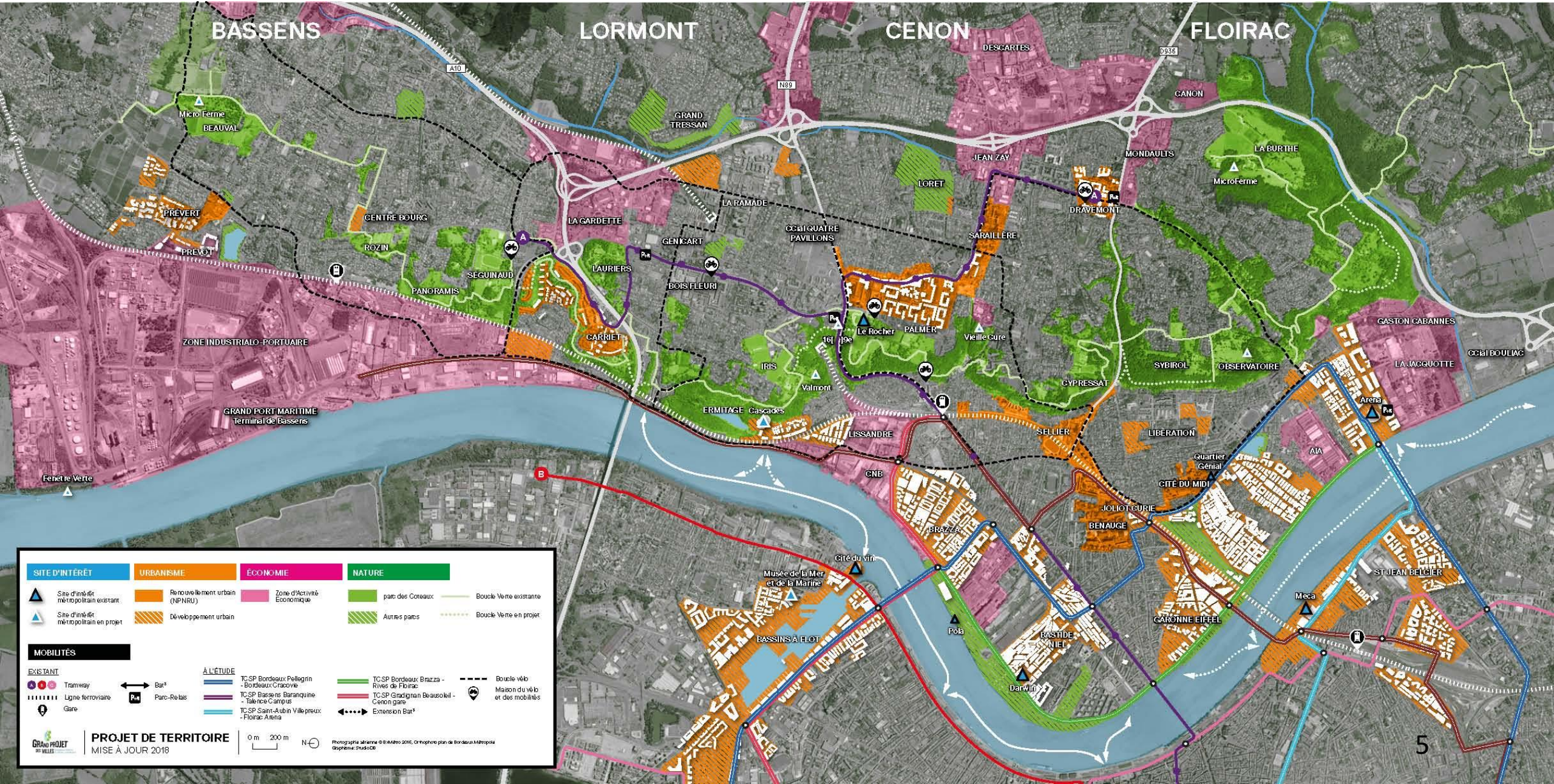
- › Impliquer les acteurs locaux dans une démarche d'écologie industrielle et territoriale (EIT).
- › Favoriser la réduction des déchets et le recours aux énergies renouvelables.
- › Encourager les synergies entre acteurs publics et privés.

### > LA TRANSITION ALIMENTAIRE

Comment favoriser une alimentation saine pour tous et respectueuse de l'environnement ?

- › Animer une gouvernance locale de démarche alimentaire.
- › Favoriser l'approvisionnement local dans la restauration collective publique.
- › Développer la production locale.
- › Faire de l'alimentation un levier d'insertion, de formation et d'entrepreneuriat.
- › Sensibiliser et former à l'alimentation saine et respectueuse de l'environnement.

# PROJET DE TERRITOIRE



SITE D'INTERÊT	URBANISME	ÉCONOMIE	NATURE
▲ Site d'intérêt métropolitain existant	Renouveau urbain (NPNRU)	Zone d'Activité Économique	parc des Coreaux
▲ Site d'intérêt métropolitain en projet	Développement urbain		Autres parcs


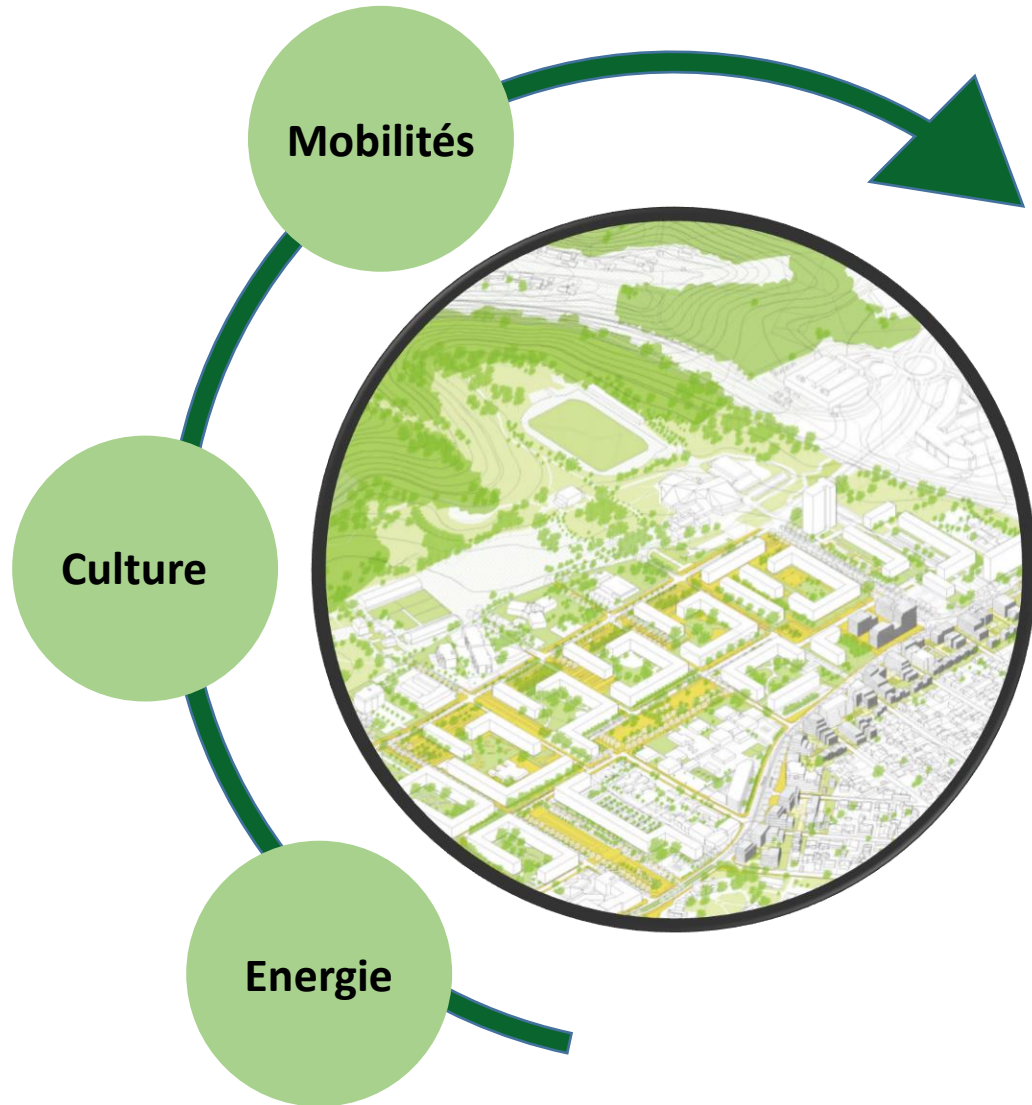
MOBILITÉS	À L'ÉTUDE
Tramway	TC-SP Bordeaux Pellegrin - Bordeaux Crazavie
Ligne ferroviaire	TC-SP Bassens - Baranquine - Talence Campus
Gare	TC-SP Saint-Aubin Villepreux - Floirac Atria
Bar <sup>3</sup>	TC-SP Bordeaux Braza - Rives de Floirac
Parc-Relais	TC-SP Gradignan Beauséjour - Cenon gare
Boucle vélo	Extension Bar <sup>3</sup>
Maison du vélo et des mobilités	

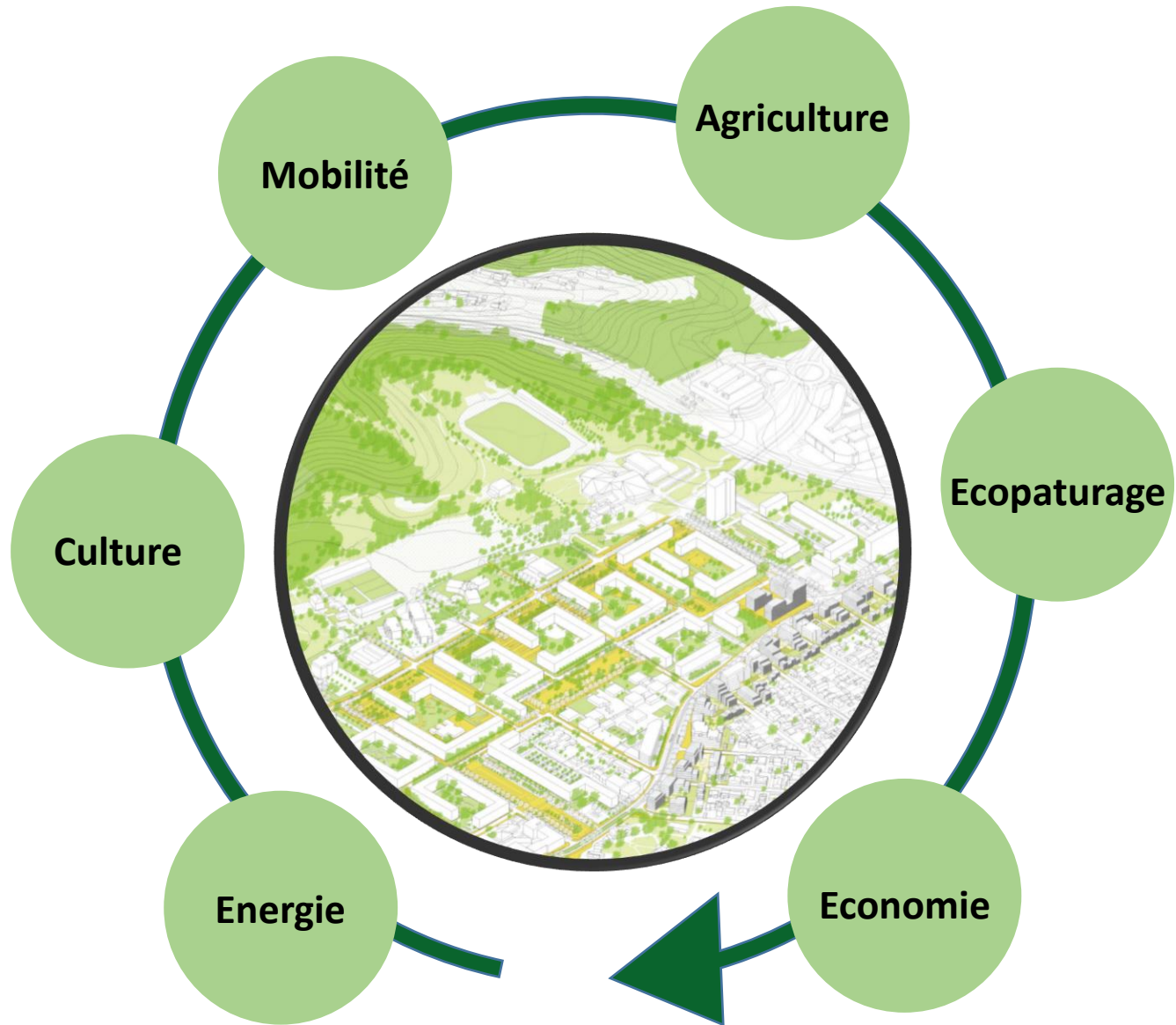
0m 200m
N

Photographie aérienne © B&Métro 2016, Orthophoto plan de Bordeaux Métropole géoportale Studioc06

# LA VILLE CIRCULAIRE APPLIQUÉE AUX QUARTIERS DE LA RIVE DROITE



# LA VILLE CIRCULAIRE APPLIQUÉE AUX QUARTIERS DE LA RIVE DROITE



### AXE 1 - Passer de la démolition à la déconstruction sélective dans le cadre des opérations NPNRU pour favoriser le recyclage et le réemploi

- Structuration d'une filière locale pour la valorisation, le recyclage des matériaux du BTP des opérations NPNRU,
- Accompagnement d'un projet de « Plateforme Mutualisé du Réemploi ».

### AXE 2 - Ancrer le territoire dans une logique de circularité en mobilisant les acteurs économiques

- Développement de solutions de proximité pour la valorisation des bio déchets
- Réflexion autour des ZAE

### AXE 3 - L'économie circulaire comme opportunité de développement pour les habitants des QPV

- Promotion de l'économie circulaire et notamment le secteur du recyclage et du réemploi dans une logique de proximité
- Développement de solutions mutualisées en termes de parcours de formation, insertion et d'évolution des emplois

En France :

# 81%

de l'ensemble des déchets est produit par le secteur du bâtiment et des travaux publics

# 15%

de l'ensemble des déchets produit par les entreprises

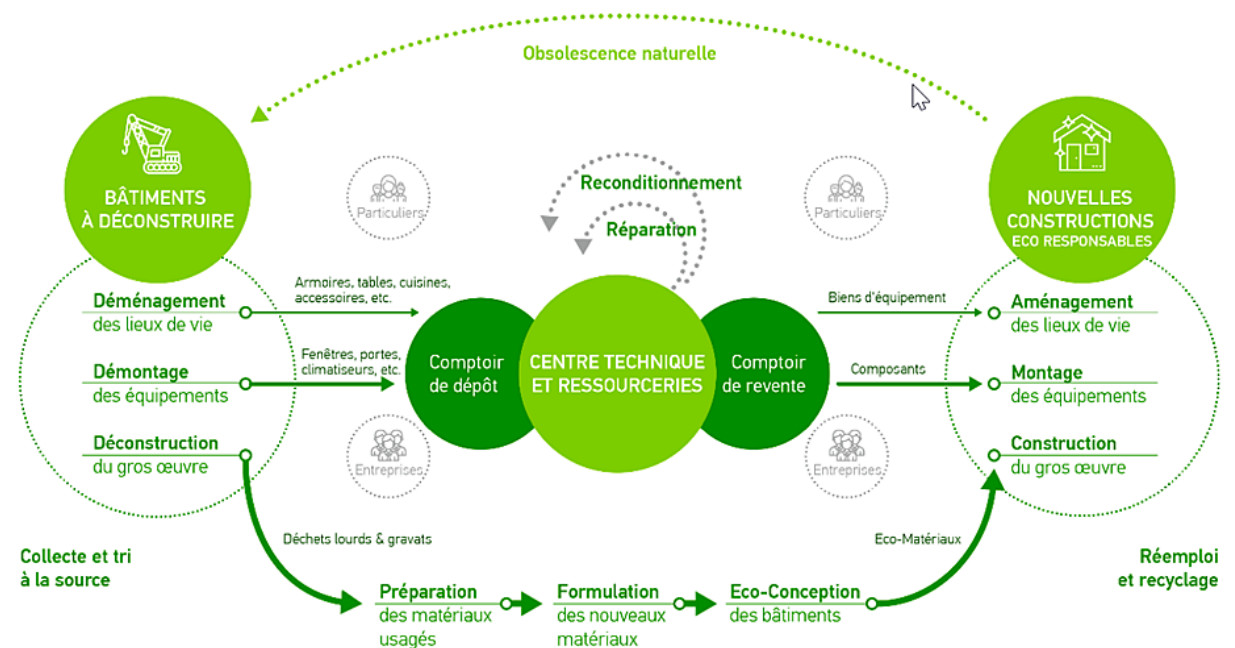


Les **programmes de renouvellement urbain** constituent un **effet d'opportunité** pour inscrire le territoire dans une logique de circularité . Si le périmètre des NPNRU constitue le périmètre opérationnel, **la réflexion ne se limite pas à la Rive Droite.**

- Transformation urbaine
- Transition écologique
- Transformation économique :
  - Structuration et développement des filières de recyclage et réemploi
  - Favoriser la mise en filière et massifier les flux
  - Sensibiliser et accompagner les acteurs (lever les représentations et les freins [juridiques, économiques]), renforcer l'interconnaissance des acteurs
- Transformation sociale :
  - Créer de l'emploi non délocalisable en favorisant le développement de solutions locales
  - L'économie circulaire comme support de remobilisation et d'insertion socio-professionnelle
  - Développer de nouvelles formations pour professionnaliser les changements de pratiques et créer de nouvelles opportunités pour les habitants

Un potentiel de ressources estimé à :

- 75 000 m<sup>2</sup> de surface plancher de volume bâti [logements et équipements publics]
- 450 000m<sup>2</sup> d'espaces publics [voies ]



## RESTEZ INFORMÉ.E !

Retrouvez les informations et documents publiés par le Grand Projet des Villes Rive Droite, Suivez et partagez nos actualités sur le net.

**www.surlarivedroite.fr** : présentation du territoire, du projet, du GPV, nos documents et nos actualités.

**Newsletter** : l'actualité du GPV dans votre boîte mail chaque mois (Inscription : [www.surlarivedroite.fr](http://www.surlarivedroite.fr))

### Réseaux sociaux :

- >> LinkedIn > l'info professionnelle // GIP Grand Projet des Villes Rive Droite
- >> Facebook > l'actualité du projet et le partage de bons plans Rive Droite // J'aime la Rive Droite
- >> Instagram > le parc des Coteaux en image // [parcdesCoteaux](https://www.instagram.com/parcdesCoteaux)
- >> Flick'r > une banque de photos à votre disposition (respecter les droits d'auteur) // GPV Rive Droite

### Sites thématiques :

- >> [carte.surlarivedroite.fr](http://carte.surlarivedroite.fr) > les projets et les atouts du territoire sur une carte interactive
- >> [panoramas.surlarivedroite.fr](http://panoramas.surlarivedroite.fr) > la biennale de création contemporaine du parc des Coteaux
- >> [zfu-bordeaux.surlarivedroite.fr](http://zfu-bordeaux.surlarivedroite.fr) > les chiffres-clés et principaux renseignements sur la Zone Franche Urbaine

**Publications** : les documents que nous publions sont disponibles en téléchargement dans l'espace documentation du site [surlarivedroite.fr](http://surlarivedroite.fr).



**GRAND PROJET**  
RIVE DROITE  
DES VILLES

T. 05 56 40 24 24  
[contact@surlarivedroite.fr](mailto:contact@surlarivedroite.fr)  
[www.surlarivedroite.fr](http://www.surlarivedroite.fr)  
Bâtiment B0  
Résidence Beausite  
Rue Marcel Paul - 33150 Cenon

# VILLE CIRCULAIRE

09/03/2021

GPV  
RIVE DROITE

